
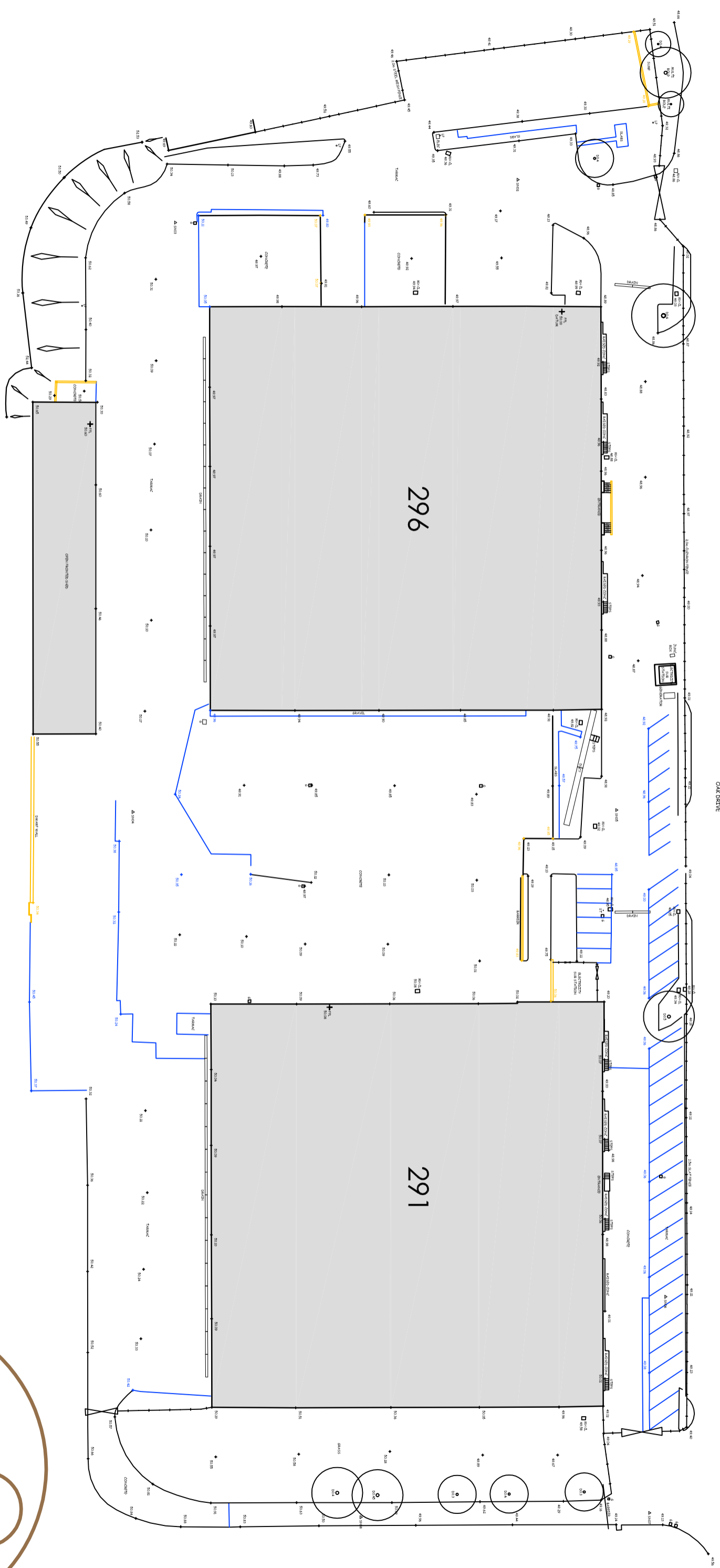
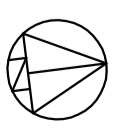




Point	Northing	Easting
1	4920.00	5000.00
2	4920.00	5000.00
3	4920.00	5000.00
4	4920.00	5000.00
5	4920.00	5000.00
6	4920.00	5000.00
7	4920.00	5000.00
8	4920.00	5000.00
9	4920.00	5000.00
10	4920.00	5000.00
11	4920.00	5000.00
12	4920.00	5000.00
13	4920.00	5000.00
14	4920.00	5000.00
15	4920.00	5000.00
16	4920.00	5000.00
17	4920.00	5000.00
18	4920.00	5000.00
19	4920.00	5000.00
20	4920.00	5000.00
21	4920.00	5000.00
22	4920.00	5000.00
23	4920.00	5000.00
24	4920.00	5000.00
25	4920.00	5000.00
26	4920.00	5000.00
27	4920.00	5000.00
28	4920.00	5000.00
29	4920.00	5000.00
30	4920.00	5000.00
31	4920.00	5000.00
32	4920.00	5000.00
33	4920.00	5000.00
34	4920.00	5000.00
35	4920.00	5000.00
36	4920.00	5000.00
37	4920.00	5000.00
38	4920.00	5000.00
39	4920.00	5000.00
40	4920.00	5000.00
41	4920.00	5000.00
42	4920.00	5000.00
43	4920.00	5000.00
44	4920.00	5000.00
45	4920.00	5000.00
46	4920.00	5000.00
47	4920.00	5000.00
48	4920.00	5000.00
49	4920.00	5000.00
50	4920.00	5000.00
51	4920.00	5000.00
52	4920.00	5000.00
53	4920.00	5000.00
54	4920.00	5000.00
55	4920.00	5000.00
56	4920.00	5000.00
57	4920.00	5000.00
58	4920.00	5000.00
59	4920.00	5000.00
60	4920.00	5000.00
61	4920.00	5000.00
62	4920.00	5000.00
63	4920.00	5000.00
64	4920.00	5000.00
65	4920.00	5000.00
66	4920.00	5000.00
67	4920.00	5000.00
68	4920.00	5000.00
69	4920.00	5000.00
70	4920.00	5000.00
71	4920.00	5000.00
72	4920.00	5000.00
73	4920.00	5000.00
74	4920.00	5000.00
75	4920.00	5000.00
76	4920.00	5000.00
77	4920.00	5000.00
78	4920.00	5000.00
79	4920.00	5000.00
80	4920.00	5000.00
81	4920.00	5000.00
82	4920.00	5000.00
83	4920.00	5000.00
84	4920.00	5000.00
85	4920.00	5000.00
86	4920.00	5000.00
87	4920.00	5000.00
88	4920.00	5000.00
89	4920.00	5000.00
90	4920.00	5000.00
91	4920.00	5000.00
92	4920.00	5000.00
93	4920.00	5000.00
94	4920.00	5000.00
95	4920.00	5000.00
96	4920.00	5000.00
97	4920.00	5000.00
98	4920.00	5000.00
99	4920.00	5000.00
100	4920.00	5000.00



drg No. 425-001  
 client HARRIS LAMB  
 project HARTLEBURY TRADING ESTATE  
 WORCESTERSHIRE  
 EXISTING SITE PLAN 291-196

scale 1:625 @ A3  
 date NOV 2015  
 IRW drawn

PLAN